

# Paisajes de **despojo**: el Alto Cauca entre la **agroindustria** y la **minería**

ENCUENTRO LATINOAMERICANO DE SALUD PÚBLICA

**Irene Vélez-Torres Ph.D.** - Universidad del Valle

Investigación desarrollada en colaboración con  
Daniel Varela (ICANH) y Víctor Cobo (UniValle)

Cali, Colombia \* Septiembre 1 de 2016



# Orden de la presentación

1. Introducción
2. Contexto de la agro-industria
3. Contexto de la minería
4. El despojo como categoría política y analítica
5. La agenda de la academia



Corregimiento de La Toma, fotografía tomada en 2015  
por Sjoerd van Grootheest



## II. Agroindustria

Mientras estos cultivos ocupaban el 12% del área plana en 1950, en el año 2004 llegaban a ocupar el 56% (Velásquez y Jiménez 2004).



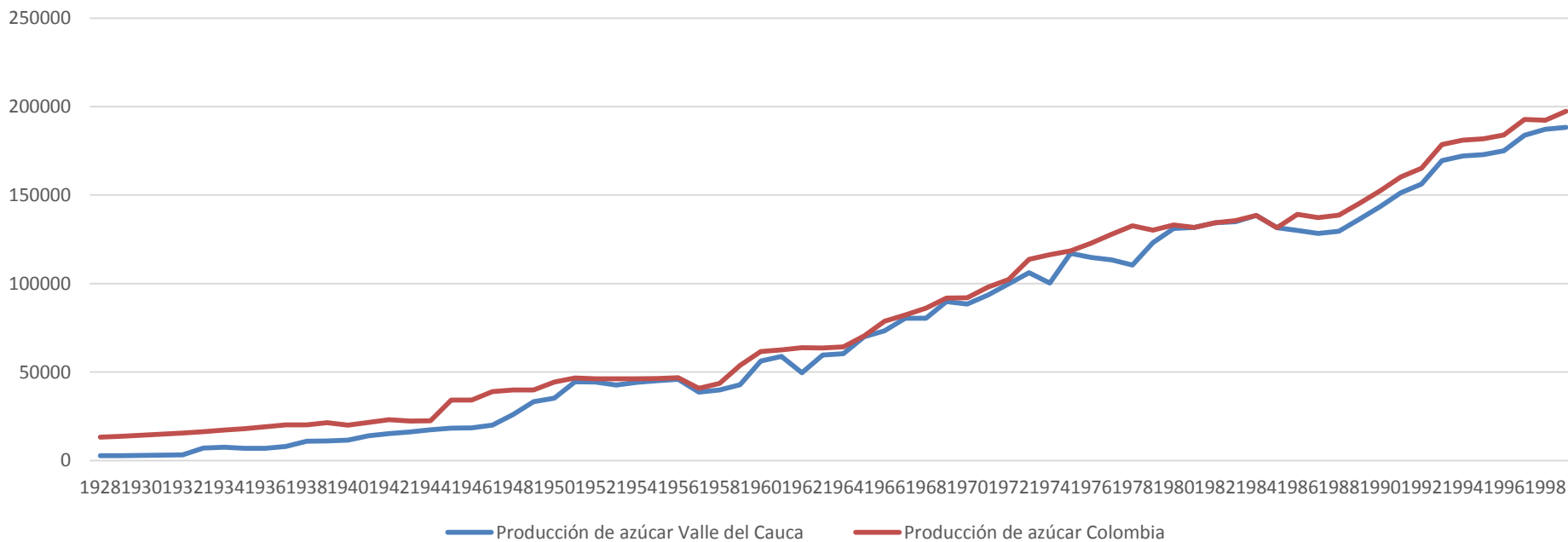
Corregimiento de El Homiguero, fotografía aérea antes de 1980. Archivo fotográfico de la Biblioteca Departamental del Valle del Cauca.



Corregimiento de El Homiguero, fotografía aérea tomada en 2014 por Adriana López

# Área sembrada de caña en Colombia vs. Valle del Cauca

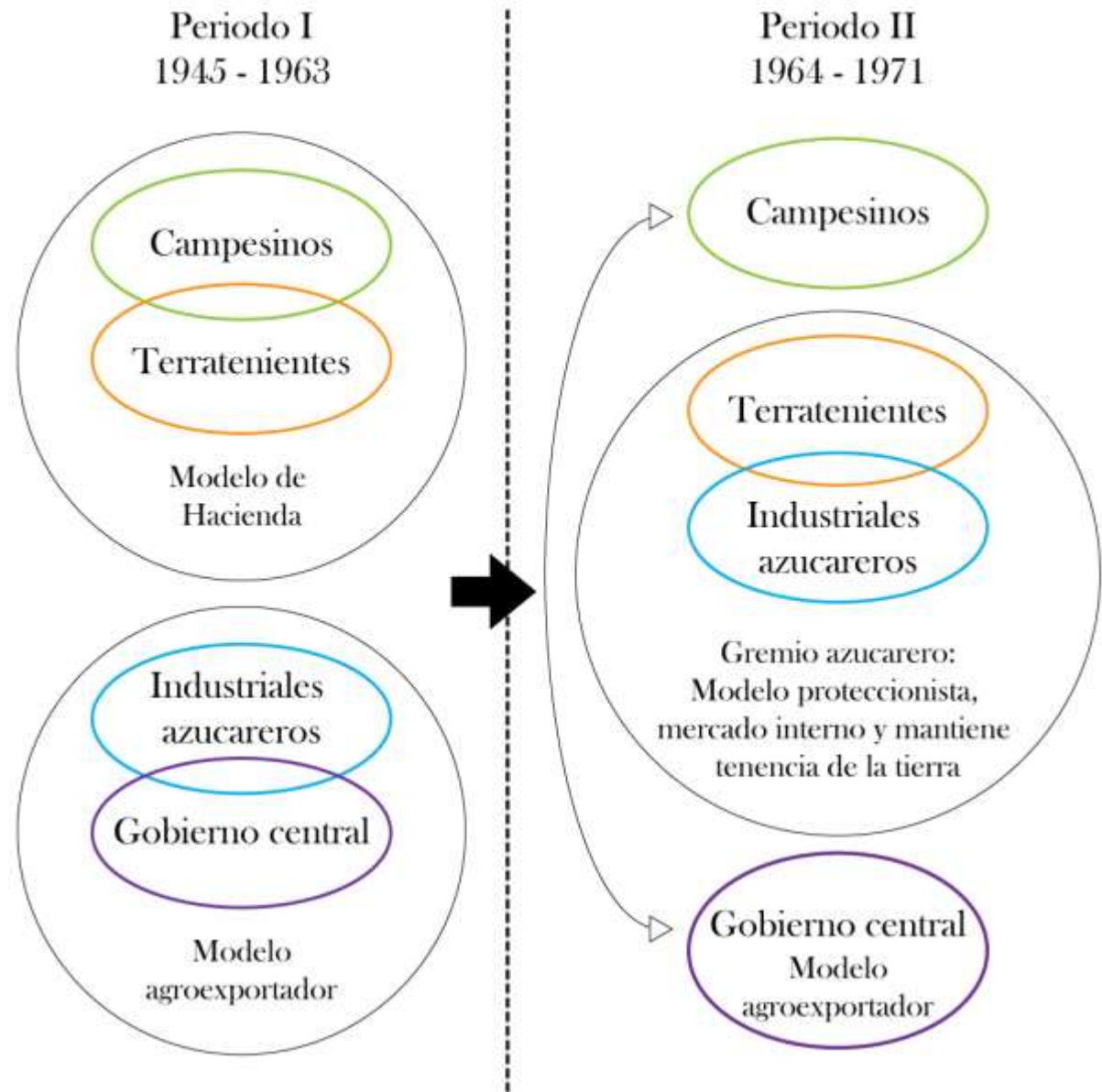
Producción de Azúcar Valle del Cauca - Colombia (1928-1999) Área sembrada (hectáreas)



Fuentes: *Boletín Socioeconómico No. 14-15*. CIDSE. Universidad del Valle. Cali-Colombia. Asocaña. Recuperado de <http://www.asocana.org/modules/documentos/1/41.aspx>  
\*La serie se completó mediante extrapolación (1928-1951).

# Relaciones y transiciones entre actores y modelos del paisaje azucarero

## II. Agroindustria Alianzas entre actores y transición de modelos



# III. Minería (legal e ilegal)

## Titulación minera 2004-2010

Año	2004	2005	2006	2007	2008	2009	2010
Número de títulos	2.952	3.459	4.283	5.580	6.603	8.267	8.905
Hectáreas tituladas	1.040.323	1.202.915	1.569.001	2.416.199	3.418.893	4.385.886	4.805.940
Porcentaje de territorio nacional titulado	0.9%	1.1%	1.4%	2.1%	3%	3.8%	4.2%

Basado en el Censo minero departamental colombiano, Ministerio de Minas 2010



Fotografía por Defensoría del Pueblo, Norte del Cauca

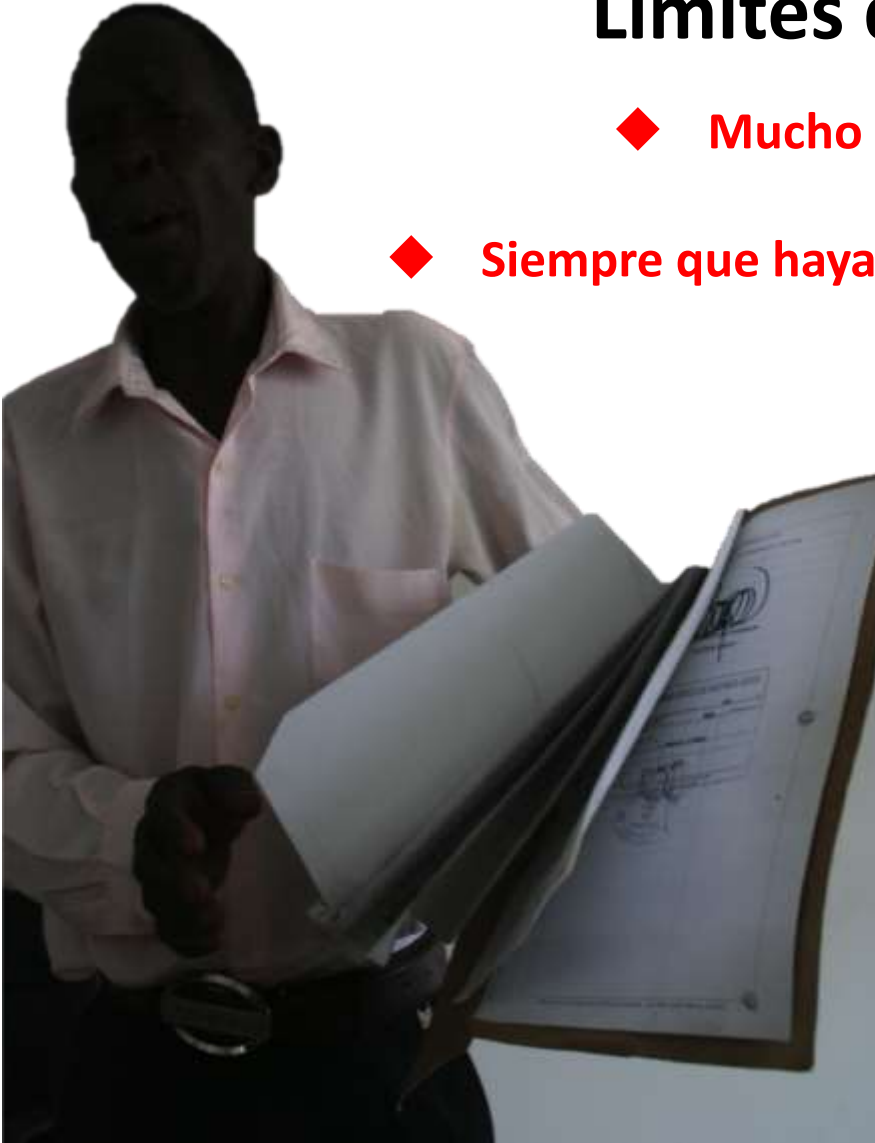


Fotografía por El País, Santander de Quilichao

# III. Minería

## Límites de la formalización

- ◆ Mucho tilín-tilín y poco de formalización de tierras
- ◆ Siempre que hayan minerales en el subsuelo, la única opción para la gente es ser minero
- ◆ ¿De la constitucionalización a la institucionalización de derechos?





### III. El despojo como categoría **política** y analítica

**“De aquí nos sacan, pero muert**




Francia Márquez Mina, líder comunitaria del La Toma



Corregimiento de López Adentro, fotografía del archivo de la ACIN

# V. ¿Y la académica qué?

## Algunas ideas...



¿INVESTIGAR PARA NUTRIR LA ECONOMÍA?  
¿INVESTIGAR DE ESPALDAS A LOS PROBLEMAS PERSISTENTES?

**EL DESAFÍO:  
INVESTIGAR CON LA GENTE  
Y DESDE LOS TERRITORIOS**

**MUCHAS GRACIAS**

**[irene.velez@correounivalle.edu.co](mailto:irene.velez@correounivalle.edu.co)**

